



พระราชกฤษฎีกา

กำหนดเขตที่ดินในบริเวณที่จะเวนคืน
ในท้องที่ตำบลสันทราย และตำบลป่าอ้อดอนชัย
อำเภอเมืองเชียงราย จังหวัดเชียงราย
พ.ศ. ๒๕๕๔

ภูมิพลอดุลยเดช ป.ร.

ให้ไว้ ณ วันที่ ๒๒ พฤศจิกายน พ.ศ. ๒๕๕๔
เป็นปีที่ ๖๖ ในรัชกาลปัจจุบัน

พระบาทสมเด็จพระปรมินทรมหาภูมิพลอดุลยเดช มีพระบรมราชโองการโปรดเกล้าฯ
ให้ประกาศว่า

โดยที่เป็นการสมควรกำหนดเขตที่ดินในบริเวณที่จะเวนคืน ในท้องที่ตำบลสันทราย
และตำบลป่าอ้อดอนชัย อำเภอเมืองเชียงราย จังหวัดเชียงราย เพื่อขยายทางหลวงชนบท
สายเชื่อมระหว่างทางหลวงแผ่นดินหมายเลข ๑ กับถนน อปท. ชร. ๑๐๕๐

อาศัยอำนาจตามความในมาตรา ๑๘๗ ของรัฐธรรมนูญแห่งราชอาณาจักรไทย กับมาตรา ๕
วรรคสาม และมาตรา ๖ แห่งพระราชบัญญัติว่าด้วยการเวนคืนอสังหาริมทรัพย์ พ.ศ. ๒๕๓๐
อันเป็นกฎหมายที่มีบทบัญญัติบางประการเกี่ยวกับการจำกัดสิทธิและเสรีภาพของบุคคล ซึ่งมาตรา ๒๙
ประกอบกับมาตรา ๔๒ ของรัฐธรรมนูญแห่งราชอาณาจักรไทย บัญญัติให้กระทำได้โดยอาศัยอำนาจ
ตามบทบัญญัติแห่งกฎหมาย ประกอบกับมาตรา ๖๘/๑ แห่งพระราชบัญญัติทางหลวง พ.ศ. ๒๕๓๕
ซึ่งแก้ไขเพิ่มเติมโดยพระราชบัญญัติทางหลวง (ฉบับที่ ๒) พ.ศ. ๒๕๔๙ อันเป็นกฎหมายที่มีบทบัญญัติ
บางประการเกี่ยวกับการจำกัดสิทธิและเสรีภาพของบุคคล ซึ่งมาตรา ๒๙ ประกอบกับมาตรา ๓๒

มาตรา ๓๓ มาตรา ๓๔ มาตรา ๓๘ มาตรา ๔๑ มาตรา ๔๒ และมาตรา ๔๓ ของรัฐธรรมนูญแห่งราชอาณาจักรไทย บัญญัติให้กระทำได้โดยอาศัยอำนาจตามบทบัญญัติแห่งกฎหมาย จึงทรงพระกรุณาโปรดเกล้าฯ ให้ตราพระราชกฤษฎีกาขึ้นไว้ ดังต่อไปนี้

มาตรา ๑ พระราชกฤษฎีกานี้เรียกว่า “พระราชกฤษฎีกากำหนดเขตที่ดินในบริเวณที่จะเวนคืน ในท้องที่ตำบลสันทราย และตำบลป่าอ้อดอนชัย อำเภอเมืองเชียงราย จังหวัดเชียงราย พ.ศ. ๒๕๕๔”

มาตรา ๒ พระราชกฤษฎีกานี้ให้ใช้บังคับตั้งแต่วันถัดจากวันประกาศในราชกิจจานุเบกษา เป็นต้นไป

มาตรา ๓ พระราชกฤษฎีกานี้ให้ใช้บังคับได้มีกำหนดสี่ปี

มาตรา ๔ ที่ดินที่จะเวนคืนตามพระราชกฤษฎีกานี้มีวัตถุประสงค์เพื่อใช้ในการขยายทางหลวงชนบท สายเชื่อมระหว่างทางหลวงแผ่นดินหมายเลข ๑ กับถนน อปท. ชร. ๑๐๕๐

มาตรา ๕ ให้อธิบดีกรมทางหลวงชนบทเป็นเจ้าหน้าที่เวนคืนตามพระราชกฤษฎีกานี้

มาตรา ๖ เขตที่ดินในบริเวณที่จะเวนคืนตามพระราชกฤษฎีกานี้ อยู่ในท้องที่ตำบลสันทราย และตำบลป่าอ้อดอนชัย อำเภอเมืองเชียงราย จังหวัดเชียงราย มีส่วนแคบที่สุดสองร้อยเมตร และส่วนกว้างที่สุดห้าร้อยเมตร ทั้งนี้ ภายในแนวเขตตามแผนที่ท้ายพระราชกฤษฎีกานี้

มาตรา ๗ ให้รัฐมนตรีว่าการกระทรวงคมนาคมรักษาการตามพระราชกฤษฎีกานี้

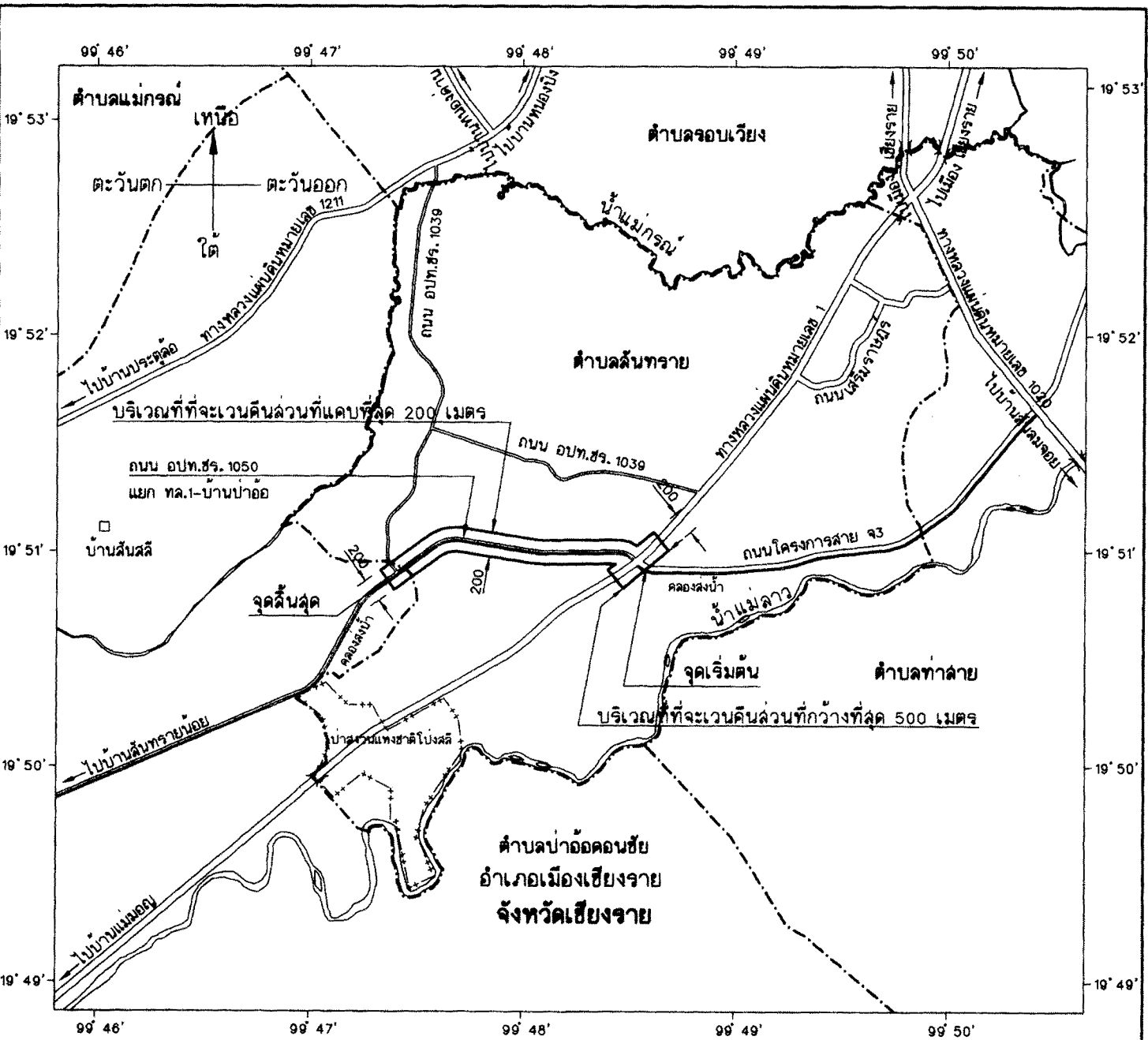

ผู้รับสนองพระบรมราชโองการ

ยิ่งลักษณ์ ชินวัตร

นายกรัฐมนตรี


แผนที่ท้ายพระราชกฤษฎีกากำหนดเขตที่ดินในบริเวณที่จะเวนคืน
 ในท้องที่ตำบลสันทราย และตำบลป่าอ้อคอนชัย อำเภอเมืองเชียงราย จังหวัดเชียงราย

พ.ศ. 2554




เครื่องหมาย

- แนวเขตที่ดินในบริเวณที่จะเวนคืน
- · — · — เขตตำบล
- ++ — ++ แนวเขตป่าสงวนแห่งชาติ
- ==== ทางหลวง ถนน ซอย
- ~~~~~ สะพาน
- ~~~~~ แม่น้ำ คลอง ท้วย
- คลองส่งน้ำ
- หมู่บ้าน บ้าน



(นายสุรพล ศรีเสาวชาติ)
 ผู้อำนวยการสำนักสำรวจและออกแบบ



(นายวิชาญ คุณากุลสวัสดิ์)
 อธิบดีกรมทางหลวงชนบท

หมายเหตุ :- เหตุผลในการประกาศใช้พระราชกฤษฎีกาฉบับนี้ คือ เนื่องจากมีความจำเป็นต้องขยายทางหลวงชนบท สายเชื่อมระหว่างทางหลวงแผ่นดินหมายเลข ๑ กับถนน อปท. ชร. ๑๐๕๐ ในท้องที่ตำบลสันทราย และตำบลป่าอ้อดอนชัย อำเภอเมืองเชียงราย จังหวัดเชียงราย เพื่ออำนวยความสะดวกและความรวดเร็วแก่การจราจรและการขนส่งอันเป็นกิจการสาธารณูปโภค ในการนี้ สมควรกำหนดเขตที่ดินในบริเวณที่จะเวนคืนในท้องที่ดังกล่าว เพื่อให้เจ้าหน้าที่หรือผู้ซึ่งได้รับมอบหมายจากเจ้าหน้าที่มีสิทธิเข้าไปทำการสำรวจและเพื่อทราบข้อเท็จจริงเกี่ยวกับอสังหาริมทรัพย์ที่จะต้องเวนคืนที่แน่นอน จึงจำเป็นต้องตราพระราชกฤษฎีกานี้